



AUTORITA' DI SISTEMA PORTUALE DEL MARE ADRIATICO CENTRALE

Il Segretario Generale dell'Autorità di Sistema Portuale del Mare Adriatico Centrale, Avv. Matteo Paroli, rende noto che la società "Conero Explorer S.r.l." – C.F./P.IVA 02878810429, con domanda e relative integrazioni assunte al prot. n. ARR-2291-17_02_2021, ARR-3399-12_03_2021, ARR-3649-16_03_2021, ha formalizzato istanza di rilascio di una concessione demaniale di un'area di complessivi mq. 1.140,00 costituita da uno specchio acqueo di mq. 300,00 (ml. 60,00x5,00) per ormeggio in banchina 2 del Porto di Ancona di n. 3 imbarcazioni (natanti) ed uno spazio a terra antistante per complessivi mq. 840,00 (ml. 14,00x60,00) per la durata di 36 mesi limitatamente per ciascun anno ad una stagione gestoria di 90 giorni nell'arco temporale 1 giugno 2021 – 29 agosto 2021-2022-2023, nonché delle ulteriori giornate per l'allestimento (20 maggio – 31 maggio) e lo smontaggio (30 agosto - 5 settembre) di ogni anno della struttura cucina, dei banconi bar, dei gazebo e delle pedane per svolgere attività di ristorazione basata sul km 0, ricreativa, di pubblico spettacolo e di intrattenimento in generale.

La società ha, altresì, richiesto l'utilizzo di un container di questa Autorità per lo stivaggio dell'attrezzatura e dell'utilizzo di blocchi di cemento per la delimitazione dell'area richiesta in concessione.

AVVISA

Tutti coloro che possano avervi interesse a presentare entro il termine di giorni 30 (trenta) dalla pubblicazione del presente avviso, eventuali domande concorrenti e/o opposizioni.

Le eventuali domande concorrenti dovranno essere formulate nelle modalità previste dal vigente Regolamento di Amministrazione del Demanio, giusta Ordinanza n. 74 del 02.10.2020, mediante l'utilizzo del modello consultabile nella sezione "Modulistica" del sito istituzionale di questo Ente al seguente link: <https://porto.ancona.it/it/demanio-marittimo/modulistica-per-utenti>

Al fine di rendere acquisibili i contenuti del titolo concessorio rilasciando sull'area demaniale, si specifica quanto segue:

1. Oggetto: area demaniale marittima mq. 1.140,00 costituiti da uno specchio acqueo di mq. 300,00 (ml. 60,00x5,00) per ormeggio in banchina 2 del Porto di Ancona di n. 3 imbarcazioni (natanti) ed uno spazio a terra antistante per complessivi mq. 840,00 (ml. 14,00x60,00) della struttura cucina, dei banconi bar, dei gazebo e delle pedane per svolgere attività di ristorazione basata sul km 0, ricreativa, di pubblico spettacolo e di intrattenimento in generale.

Le strutture previste sono:

- a) n. 1 unità container per cucina (ml. 7,00x2,50);
- b) n. 2 manufatti in legno di colore bianco per bar (ml. 4,00x4,00 cadauno);
- c) n. 1 unità container per servizi igienici (ml. 2,50x2,50) separato per clienti e personale.



2. Durata: 36 mesi limitatamente per ciascun anno ad una stagione gestoria di 90 giorni nell'arco temporale 1 giugno 2021 – 29 agosto 2021-2022-2023, nonché delle ulteriori giornate per l'allestimento (20 maggio – 31 maggio) e lo smontaggio (30 agosto - 5 settembre) di ogni anno delle strutture previste;
3. Canone base annuo: **euro 2.500,00**

Si avverte che, decorso il predetto termine, si darà ulteriore corso alle procedure istruttorie in ordine al rilascio del titolo richiesto dalla Società sopra indicata.

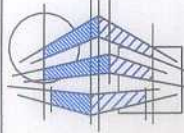
Ancona, 24.3.2021

**Il Dirigente Demanio,
Imprese e Lavoro Portuale
Avv. Giovanna Chilà**

**Il Segretario Generale
Avv. Matteo Paroli**

TAVOLA:

1/4



STUDIO TECNICO
Geom. Andrea Funari
Via Ascoli Piceno n.99 - 60126 - Ancona
C.so Mazzini, 54. - 60121 - Ancona

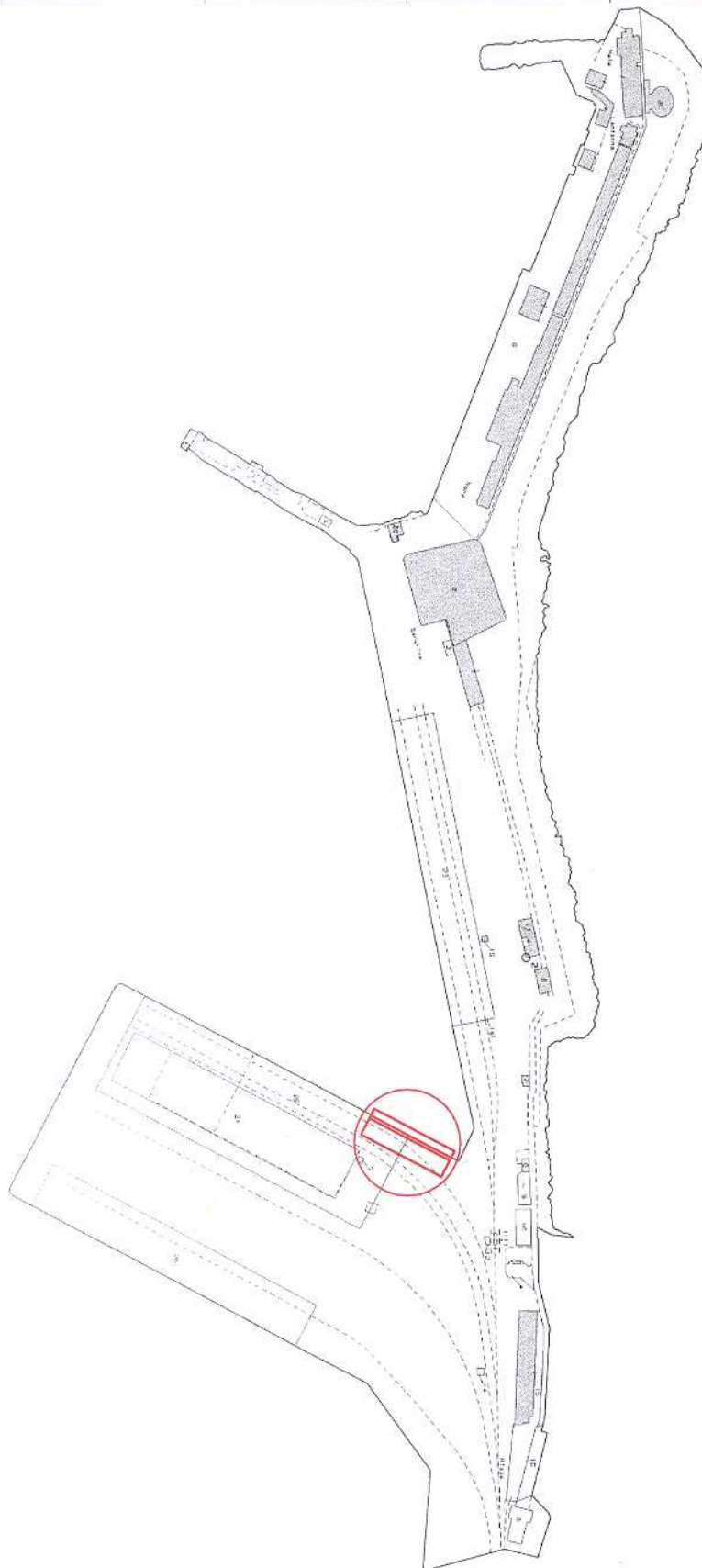
estratto di mappa catastale
con sovrapposizione zona di interesse

Planimetria

Scala:

N=4831000

E=251988000



Direzione Provinciale di Ancona - Ufficio Provinciale - Territorio - Direttore ROSANNA LAVACCHIO


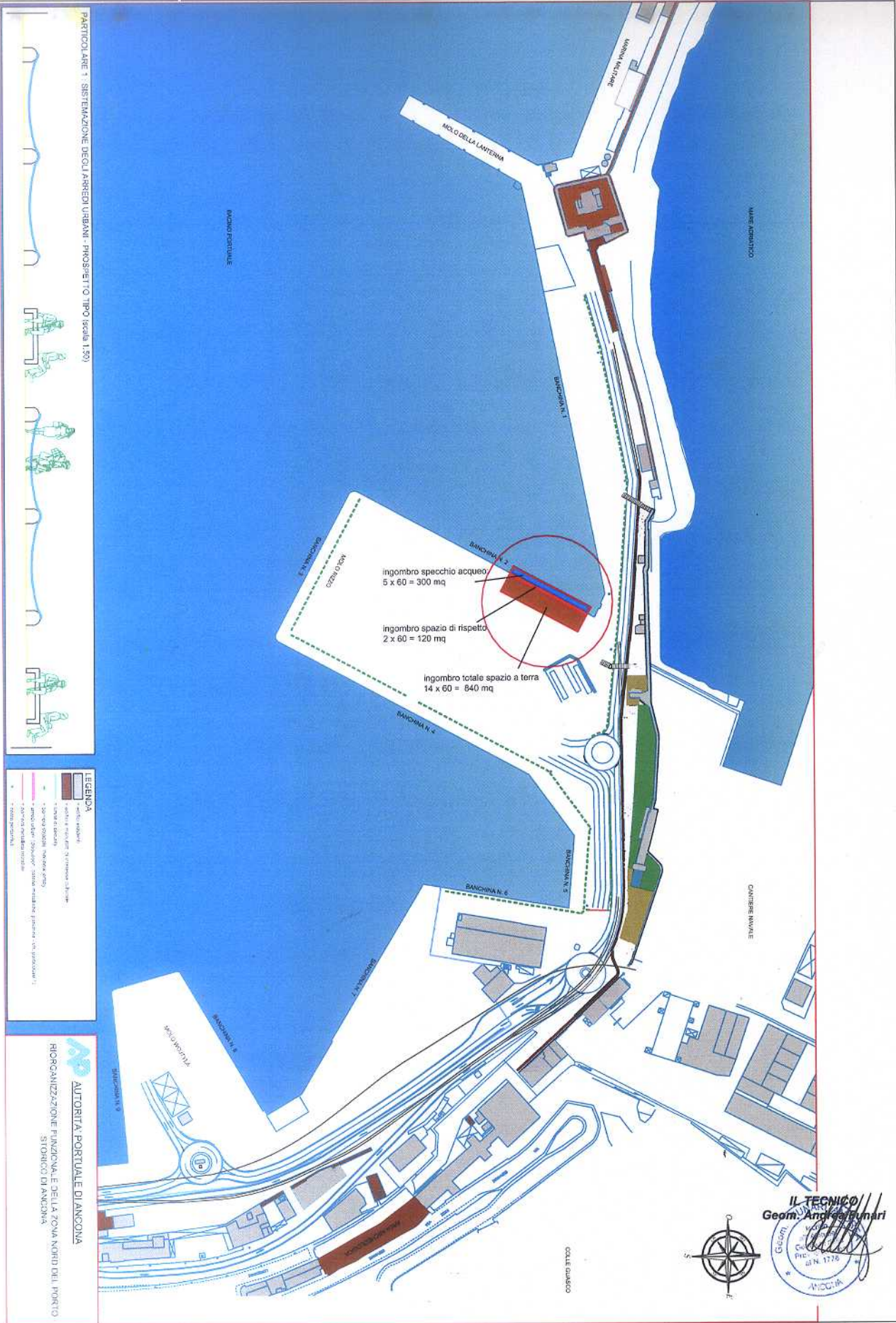
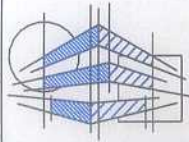
Vis. tel. (0) 90 euro



Comune: ANCONA
Foglio: 2 2v1 2

Scala originale: 1/1000
Dimensione cornice: 776.000 x 552.000 metri

16-Feb-2021 10:44
Prot. n. TB0569/2021



LEGENDA

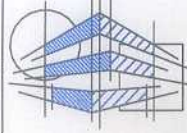
- area coperta
- area a terra (pavimentazione, ghiaia, etc.)
- area verde (pavimentazione, ghiaia, etc.)
- area di rispetto (pavimentazione, ghiaia, etc.)
- area di rispetto (pavimentazione, ghiaia, etc.)
- area di rispetto (pavimentazione, ghiaia, etc.)

AUTORITÀ PORTUALE DI ANCONA
ORGANIZZAZIONE FUNZIONALE E DELLA ZONA NORD DEL PORTO
STORICO DI ANCONA

IL TECNICO
 Geom. Andrea Funari

TAVOLA:

3/4



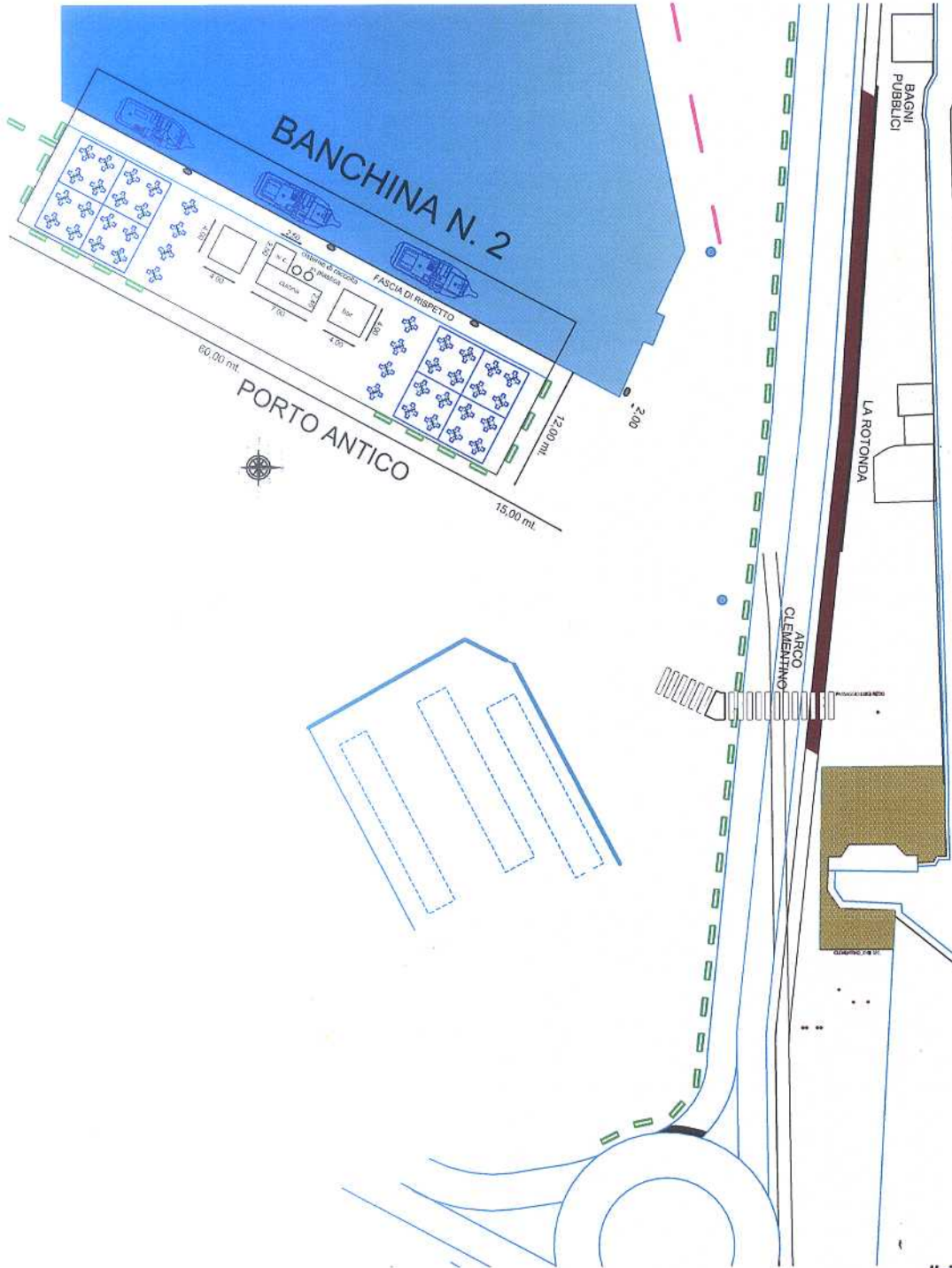
STUDIO TECNICO
Geom. Andrea Funari
Via Ascoli Piceno n.99 - 60126 - Ancona
C.so Mazzini, 54 - 60121 - Ancona

Planimetria generale dettaglio

Planimetria generale

Scala:

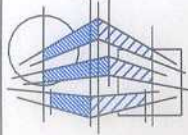
1:500



IL TECNICO
Geom. Andrea Funari
Ancona
Stampa circolare con firma e dati professionali.

TAVOLA:

4/4



STUDIO TECNICO
Geom. Andrea Funari
Via Ascoli Piceno n.99 - 60126 - Ancona
C.so Mazzini, 54 - 60121 - Ancona

Pianta dettagliata

Pianta

Scala:

1:200

BANCHINA N. 2

PORTO ANTICO

